












Deutsche Staatsbürger in Österreich bzw. Österreichische Staatsbürger in Deutschland (pro 1.000 Einwohnern)

Legende

-  Euregio Via Salina
-  Euregio Schwaz - Bad Tölz-Wolfratshausen - Miesbach
-  Euregio ZWK
-  Euregio Inntal
-  Nationale Grenzen

Deutsche Staatsbürger in AT bzw. Österreichische Staatsbürger in DE

-  0 bis 5 pro 1.000 Einwohner
-  über 5 bis 10 pro 1.000 Einwohner
-  über 10 bis 20 pro 1.000 Einwohner
-  über 20 bis 30 pro 1.000 Einwohner
-  über 30 bis 50 pro 1.000 Einwohner
-  über 50 bis 505 pro 1.000 Einwohner

Räumliche Auflösung: Kommunen & NUTS3 (2016)
 Entwurf & Kartographie: FAU Erlangen-Nürnberg
 Anja Sperr, Markus Lambracht & Tobias Chilla
 Kartengrundlage: © Eurostat (ESTAT) - GISCO
 Datengrundlage: DESTATIS 2020 & Statistik Austria 2020