












Tourismusintensität

Betten pro Einwohner
2018

Legende

-  Euregio Via Salina
-  Euregio Schwaz - Bad Tölz-Wolfratshausen - Miesbach
-  Euregio ZWK
-  Euregio Inntal
-  Nationale Grenzen
-  Gemeindefreie Gebiete

Betten pro Einwohner

-  keine oder keine Daten
-  bis 0,5
-  größer 0,5 bis 1,0
-  größer 1,0 bis 2,5
-  größer 2,5 bis 4,0
-  größer 4,0 bis 7,8

Räumliche Auflösung: Kommunen (2016)
Entwurf & Kartographie: FAU Erlangen-Nürnberg
Anja Sperr, Markus Lambracht & Tobias Chilla
Kartengrundlage: © Eurostat (ESTAT) - GISCO
Datengrundlage: DESTATIS 2020 & Statistik Austria 2020

