







# Grenzüberschreitende Radwege

## Legende

-  Euregio Via Salina
-  Euregio Schwaz - Bad Tölz-Wolfratshausen - Miesbach
-  Euregio ZWK
-  Euregio Inntal
-  Nationale Grenzen
-  Grenzüberschreitender Radweg



Räumliche Auflösung: Kommunen (2016)  
 Entwurf & Kartographie: FAU Erlangen-Nürnberg  
 Anja Sperr, Markus Lambracht & Tobias Chilla  
 Kartengrundlage: © Eurostat (ESTAT) - GISCO  
 Datengrundlage: OpenStreetMap ergänzt