







Grenzüberschreitende Busverbindungen

Legende

-  Euregio Via Salina
-  Euregio Schwaz - Bad Tölz-Wolfratshausen - Miesbach
-  Euregio ZWK
-  Euregio Inntal
-  Nationale Grenzen
-  Grenzüberschreitende Buslinie



Räumliche Auflösung: Kommunen (2016)
Entwurf & Kartographie: FAU Erlangen-Nürnberg
Anja Sperr, Markus Lambracht & Tobias Chilla
Kartengrundlage: © Eurostat (ESTAT) - GISCO
Datengrundlage: OpenStreetMap ergänzt